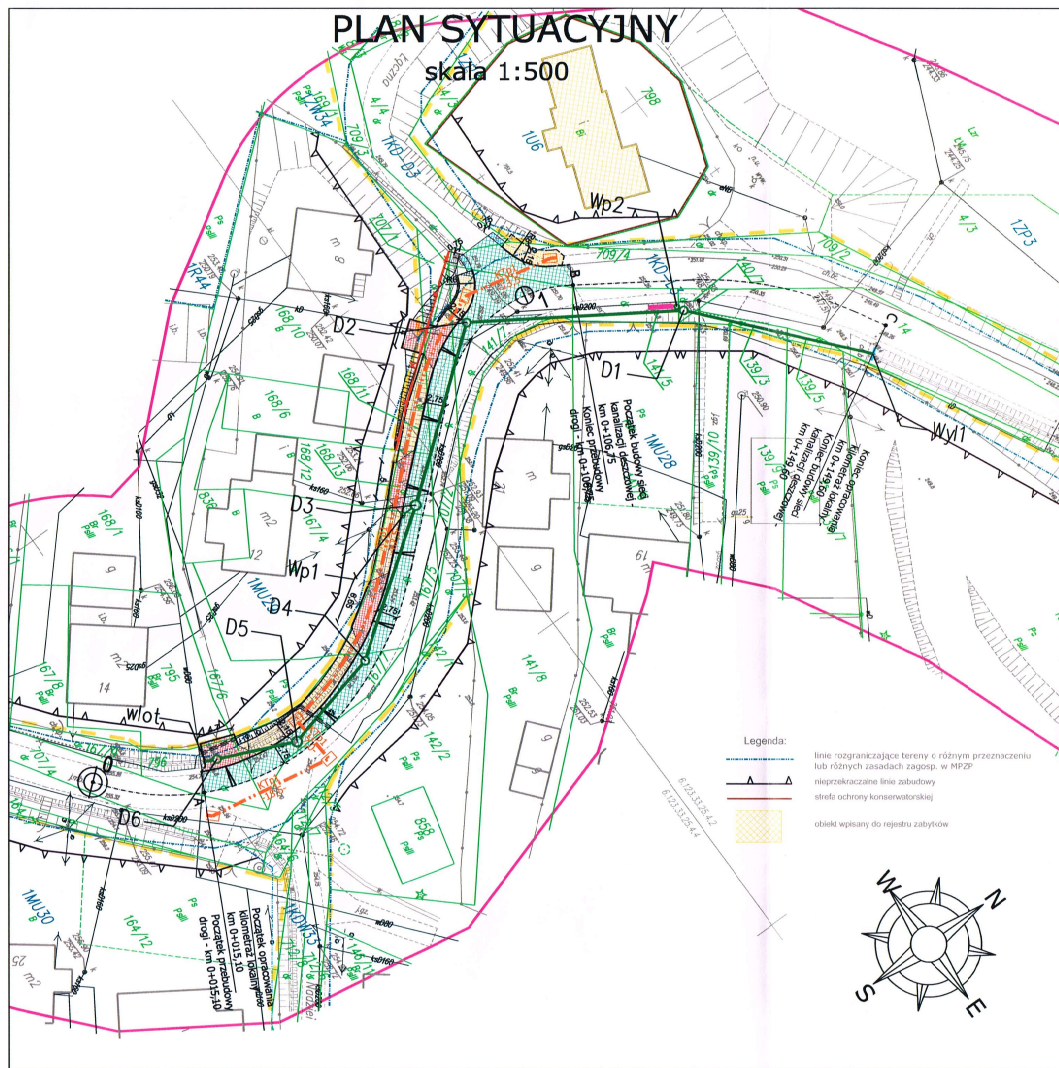













skala 1:500





ELEMENTY BUDOWANE



- | | |
|---|------------------------|
| -eNN | Sieć energetyczna |
| -w | Sieć wodociągowa |
| -g | Sieć gazowa |
| -t | Sieć teletechniczna |
| -kd | Kanalizacja deszczowa |
|  | Zakres aktualizacji |
|  | Granica działki |
|  | Linie MPZP |
|  | Granica pasa drogowego |

-  Chodnik (naw. z kostki brukowej)
 Kanał deszczowy
 Wpust deszczowy z przykanalikiem
 Ścianki czołowe
 Ogrózenie
 Kanał technologiczny
 Korytko muldowe 60x15x50

ELEMENTY PRZEBUDOWYWANE

-  Zjazd (naw. z kostki brukowej)
-  Pobocze (naw. z kruszywa)

**URZĄDZENIA BEZPIECZEŃSTWA
RUCHU**

-  Jeźdźnia (naw. asfaltowa)
- ZABEZPIECZENIE INFRASTRUKTURY
TECHNICZNEJ**
-  Zabezpieczenie sieci
teletechnicznej

Gmina Zator
Urząd Miejski w Zatorze
Plac Marszałka Józefa Piłsudskiego 1
32-640 Zator/ tel. 33 841 22 15, fax 33 841 02 06
NIP: 549-21-97-464, REGON: 072181913

Załącznik do ~~wydanej decyzji~~ / pisma

Nr DI.7011.2.15.4.2013 z dn. ...17.06.2020...

Z UPOWAŻNIENIA BURMISTRZA
Kierownik Działu
Inwestycji i Programów Europejskich

mgr inż. Leszek Bednarski

PRACOWNIA INŻYNIERSKA S1 MARCIN HAJOST

43-300 Bielsko - Biała, ul. Barlickiego 15/6

NIP 549-164-37-72 | pracownikas1@onet.pl | tel. 500 107 085 | tel/fax: (33) 499 97 55

temat projektu:	"Budowa odcinka chodnika przy ul. Św. Andrzeja w Graboszycach wraz z odwodnieniem"
-----------------	--

Inwestor:	Gmina Zator, Urząd Miejski w Zatorze 32-640 Zator Plac Marszałka Józefa Piłsudskiego 1
-----------	--

adres inwestycji:	Graboszyce, ul. Św. Andrzeja Jednostka ewid.: 121309_5 Zator-obszar wiejski; obręb ewid.: 0001 Graboszyce
-------------------	--

tytuł rysunku:	Plan sytuacyjny
----------------	-----------------

projektował:	inż. Marcin Hajost nr upr. SLK/2005/PWOD/07
--------------	--

podpis:

data: V.2020

skala:	1:500
--------	-------

	nr rys.
--	---------

1